

Neubau einer 110-/380-kV-Höchstspannungsfreileitung

Pkt. Griesheim - Weinheim
Bl. 4604

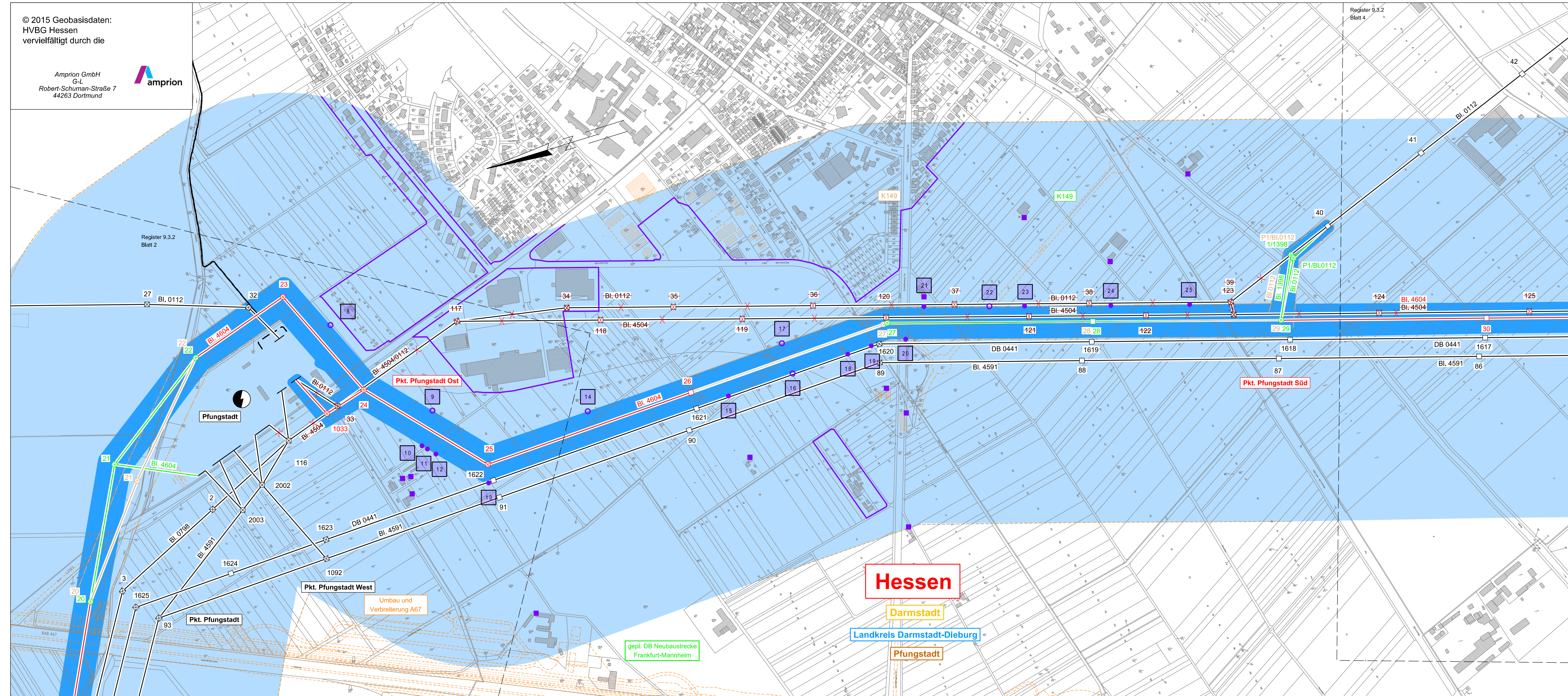
EMF-Übersichtsplan













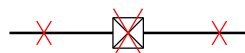


1 : 5000

1. Deckblattänderung

Zur Plananfertigung verwendete DGK 5: Alkis Daten / Februar 2015

Ausgabe:	16.09.2022	-/-
Erstellt:	27.08.2020	SPIE/Ju
Inhalt:	Planung	



- | | |
|---|--|
|  | Landesgrenze |
|  | Reg.- Bez. Grenze |
|  | Kreisgrenze |
|  | Gemeindegrenze |
|  | Umspannanlage (Bestand) |
|  | Tragmast (vorhanden)
mit Leitungssache |
|  | Abspannmast (vorhanden)
mit Leitungssache |
|  | Tragmast (geplant)
mit Leitungssache |
|  | Abspannmast (geplant)
mit Leitungssache |
|  | Gepl. Tragmast am Altstandort
und gepl. Leitung in vorh. Achse |
|  | Gepl. Abspannmast am Altstandort
und gepl. Leitung in vorh. Achse |
|  | Abzubauender Tragmast
und abzubauende Leitung |
|  | Abzubauender Abspannmast
und abzubauende Leitung |
|  | Umbeseilung |
|  | Planung nachrichtlich übernommen |

- ehemaliger Planungstand
- Eintragung in diesem Farblton
1. Deckblattänderung
- Bewertungsbereich
- Einwirkungsbereich
- 1
- Lfd. Nummer maßgeblicher Immissionsort
- Maßgeblicher Immissionsort
- 1
- Lfd. Nummer maßgeblicher Minimierungsort (ggf. Bezugspunkt oder repräsentativer Bezugspunkt)
- Maßgeblicher Minimierungsort innerhalb und außerhalb des Bewertungsbereichs
- Dichte Bebauungsstruktur mit mehreren maßgeblichen Minimierungsorten
- Bezugspunkt
- Repräsentativer Bezugspunkt